



### > Descriptif

Depuis l'Office du Tourisme, Château du Grand Jardin, emprunter la rue Nicolas Thouvenin, puis prendre la rue de la Côte de Vecqueville en direction de Sommermont.

**1-** En haut de la Côte de Vecqueville, allez tout droit. Continuez par le chemin herbeux qui surplombe la vallée de la Marne. Au lieu dit Sainte-Anne, le point de vue surplombe sur les trois vallées. Longer le grillage au dessus de la déviation (RN 67) pour atteindre une petite route goudronnée. Juste avant le pont sous la déviation, montez la côte à gauche et après 800 mètres de bitume, prendre à droite le "Clinval".

**2-** Une descente rapide puis une nouvelle montée vous conduiront en forêt. En haut, tourner à gauche pour sortir du bois et rejoindre la route de Sommermont. Prendre alors à droite et suivre la route qui descend sur 1 500m jusqu'au village.

**3-** Dans Sommermont, une petite variante sportive menant à un beau point de vue est possible. Sinon, prendre deux fois à gauche et remonter alors tranquillement une étroite vallée sur 2 km le long d'un agréable ruisseau.

**4-** Vous quitterez cette vallée en empruntant la combe "Jean Brigand", puis traversez le plateau en prenant une succession de chemins à travers champs. Passez devant le Château de Mont-Rémy et entrez dans le village de Nomécourt.

**5-** Prendre à droite la D60 puis à gauche la rue de la Moufle puis la rue du Modant, dirigez vous par les chemins à travers champs vers la forêt de Joinville.

**6-** Quitter une tranche de caillouteuse pour prendre un chemin à gauche dans le bois des Agniés, descendre une combe sur 1 km puis remonter à droite après être passé devant une maison forestière en ruines. Vous sortirez de cette forêt par l'an-cienne route au lieu-dit "Les Murs" que l'on remonte à droite.




**7-** Au croisement de la D60 et de la D126, allez tout droit et prenez à droite en laissant le parcours de santé derrière vous. La seconde tranche toujours à droite, vous emmènera sur le site de l'ancien château. Une sympathique descente à travers les rues de Joinville permet de rejoindre le point de départ en passant devant la Mairie puis en empruntant la rue Saunoise, la rue Sprendligen et la rue N. Thouvenin.














### > En chemin



Joinville, petite cité de caractère est marquée par la mémoire des ducs de Guise dont elle garde le souvenir au fil de ses rues, de ses quais, de son auditoire, tribunal seigneurial du XVI<sup>e</sup> siècle et de son Château du Grand Jardin de style Renaissance.

La ville fut construite au pied d'un promontoire dominant la vallée de la Marne où jadis s'élevait une forteresse (le Château d'En Haut), édifiée par Etienne de Joinville entre 1020 et 1027. Les successeurs d'Etienne agrandirent ce château. Le plus illustre d'entre eux, le chroniqueur Jean de Joinville, lorsqu'il partit en croisade avec Saint Louis en 1248 le quitta avec regret. En 1533 commence la construction du Château du Grand Jardin par Claude de Lorraine, époux d'Antoinette de Bourbon et premier Duc de Guise. Ce château servait alors uniquement de maison de plaisance, les Ducs de Guise demeurant toujours au Château d'En Haut. Aux XVII<sup>e</sup> et XVIII<sup>e</sup> siècles, les deux châteaux furent désertés par les Seigneurs de Joinville et le Château d'En Haut rasé.

<b>23 km</b>	
 <b>6 h 00 à pied - 3 h 00 à VTT</b> <b>4 h 30 à cheval</b>	
<b>Balilage</b>	jaune-jaune 
<b>Départ</b>	Office du Tourisme de Joinville, Château du Grand Jardin
<b>Difficulté à VTT</b>	 niveau difficile

Office du Tourisme 	Point de vue 	Logis Hôtels 
Départ du circuit 	Location VTT/Vélo 	
Ravitaillement 	Camping 	Chambres d'Hôtes Gîtes de France 
Curiosité 	Restauration 	Ciévaca-ices 
 IGN n° 3116 Ouest (1:25000) (Doulaincourt - Saucourt)		