

**n°47**  
5 à 11 km

# La Fontaine de Vrannes

## > Descriptif

Le départ de ce circuit est commun à celui de Bel-Air (N°46), balisé en vert-jaune. Prendre la direction de Bourdons-sur-Rognon. A l'église tourner à droite puis à la première rue à gauche. Au calvaire, laisser le circuit du Puits des Mérottes qui part à droite et continuer tout droit.

**4-** Tourner à droite, arriver à Mareilles et rejoindre le point de départ.

**1-** Après les derniers bâtiments agricoles, tourner à gauche (vue sur le clocher de Cirey-les-Mareilles). Au croisement suivant, laisser le circuit de Bel-Air sur la droite et tourner à gauche en suivant le chemin qui longe les champs. Poursuivre tout droit sur 900 m.

**2-** Arrivés à la D161, prendre à gauche en direction de Mareilles et suivre la route sur 150 m. Tourner alors à droite par un chemin qui descend à l'étang de la Buée (aire de pique-nique). Continuer tout droit sur ce chemin.

**3-** Au deuxième croisement, tourner à gauche et longer les champs sur 350 m. Rejoindre alors un chemin de cailloux que l'on suit sur la gauche (on retrouve le circuit du Puits des Mérottes). Passer devant la Fontaine de Vrannes (aire de pique-nique), et rejoindre la D161.



## > En chemin






### FAUNE ET FLORE AUTOUR DE MAREILLES

Les naturalistes amateurs pourront avoir, au gré du temps, des saisons et des lieux, l'occasion d'observer une faune variée : divers oiseaux (pics, Bécasse, Caille, Busard cendré, Engoulevent, Huppe), mammifères (sangliers, chevreuils, petits carnivores), batraciens (tritons, salamandres) et une flore intéressante (Anémone pulsatilla, orchis, Ail des ours). Quant aux passionnés d'histoire ou d'archéologie, ils se verront évoquer des bribes d'histoire du passé local (sarcophages mérovingiens...).

### VESTIGES ARCHÉOLOGIQUES À MAREILLES

Des restes de sarcophages mérovingiens exposés au Musée de Chaumont ont été découverts sur le territoire de Mareilles en 1895 mettant au jour l'existence d'une nécropole mérovingienne. Dans un sarcophage demeuré intact fut retrouvé outre les restes de deux squelettes, un vase en terre brune, une amulette en os, un manche de couteau en os gravé (long. 12 cm) et une fibule cloisonnée en bronze. Ces sarcophages de forme trapézoïdale, du type bourguignon-champenois, datent du VII<sup>e</sup> ou du VIII<sup>e</sup> siècle. Au XII<sup>e</sup> siècle, existait à Mareilles un château bâti au nord du village. En 1474, Simon de Montreuil, Seigneur de Mareilles, et Isabelle d'Argès, octroyèrent aux habitants une charte d'affranchissement pour leur permettre de sortir de la misère où les avait réduits leur servitude, notamment vis à vis de l'abbaye de la Crête puis de celle du Val des Ecoliers.



 Départ du circuit  
 Point de vue  
 Curiosité  
 Aire pique-nique  
 IGN n° 3118 Est (Biesles) (1/25000<sup>m</sup>)

**4 km**

 **1h00** à pied  
**0h15** à VTT - **0h30** à cheval

**Balissage** bleu-jaune 

**Départ** Mareilles, salle polyvalente

**Difficulté à VTT**  
 niveau très facile