



12 km










3h00 à pied - 1h50 à VTT

Balilage  et  sur GR7

Départ Varennes-sur-Amance (mairie)

Difficulté à VTT

 niveau facile

 Départ du circuit	 Circuit
 Centre équestre	 Point Pique-nique
 Ravitalement	 Site intéressant
 Point de vue	 Gites de France
 IGN n° 3219 Est (Bourbonne-les-Bains) (1/25000)	

## n°08 Saint Gengoulph (Varennes-sur-Amance)

11 à 18 km



### > Descriptif

Depuis l'église descendre vers la chapelle puis suivre un petit sentier, et revenir à gauche puis emprunter la rue Varandelle.

Descendre la rue du Pâquis, puis la Côte aux Fées, jusqu'à la D14. Cent mètres plus bas, descendre la vieille côte à droite puis à gauche et rejoindre l'étang par le chemin parallèle à la D14. Après l'étang, remonter vers le bois "Champ Galeau".

Suivre les bornes de limite avec Champigny-sur-Varennes et bifurquer à droite sur la route forestière des OEillards qu'on suit sur 1,5 km environ. Puis reprendre à gauche dans le bois et suivre le GR7 sur 400 m environ. Laisser le GR7 et poursuivre tout droit.

Reprendre le chemin de débardage tout droit, puis à gauche vers la ferme de Bouillevau. Un détour de 100 mètres vous conduira à l'ancien lavoir d'un hameau de 50 âmes qui a aujourd'hui disparu. Revenir sur vos pas, passer devant des arbres magnifiques, une vieille fontaine, continuer...

Traverser la D172 près de la ferme du "Pâtis Broussard" et longer le bois sur le chemin blanc. 1,5 km plus loin traverser la D14, prendre le chemin en face, tourner à droite à 300 mètres pour arriver à la "Croix Plubel", non loin du château d'eau.

Prendre à gauche la route goudronnée D269 puis à 200 mètres suivre le chemin à droite où vous découvrirez un superbe point de vue sur la vallée de l'Amance. Passer devant la maison forestière, puis devant le stade et derrière le cimetière et revenir à Varennes.



GRENOUILLE ROUSSE  
(*Rana Temporaria F. Ranidés*)

### > En chemin

Le village de Varennes-sur-Amance, autrefois viticole, s'étire sur un promontoire dominant les vallées de Petite Amance et de son affluent, le ruisseau de Pressoir (ou de Pré Soir).

La légende de saint Gengoulph (ou Gengon) y est rattachée :

"Parti évangéliser les Saxons et les Frisons des pays du Nord, Gengoulph, connétable de France sous le règne de Pépin-le-Bref, laissait à Varennes sa jeune et charmante épouse Ganéa. Hélas, celle-ci esseulée prit de nombreux amants ; Gengoulph le sut, abandonna la guerre, donna ses terres aux pauvres et se retira comme ermite en un lieu que l'on suppose être Vaux-la-Douce. Ganéa, bien que pardonnée par le comte, fomenta son assassinat. Sur sa tombe, de nombreux miracles éclatèrent et le culte du saint se diffusa.

La sagesse populaire attribua à saint Gengoulph l'irruption de sources merveilleuses dont l'eau se pétrifiait et rendait inerte le bras plongé de l'épouse infidèle, prouvant ainsi l'adultère". On dit que ce saint est célébré le 11 mai. La veille, la tradition veut que l'on peigne une énorme paire de cornes à la porte des maris trompés.

Vous pourrez découvrir à Varennes-sur-Amance la chapelle dédiée à saint Gengoulph (XVI<sup>e</sup> siècle), l'église (XIII<sup>e</sup> siècle) et la maison natale de Marcel Arland, académicien, auteur du roman « Terre Natale ».