

n°29 A la Croisée des Voies Romaines

11 à 18 km

> Descriptif

Joli circuit qui parcourt le vallon de la Bonnelle entre les remparts de Langres et le coteau qui lui fait face, offrant de beaux points de vue sur la ville fortifiée. De la porte des moulins, prendre l'esplanade de Blanchefontaine. Vous descendrez l'allée des Tilleuls jusque en bas. Passer sous le pont et aller jusqu'à la "fontaine et bassins de la Grenouille".

Passer derrière la fontaine et rejoindre une petite route goudronnée que vous prendrez sur la droite. Vous rejoignez Sts-Geosmes à travers champs et par le vallon de la Bonnelle.

A la fontaine gallo-romaine, prendre la petite route à droite. Puis à 50 mètres, à droite à nouveau. Vous rejoignez le fort de la Bonnelle ou Decrès, l'un des forts couronnant Langres construits au XIX^e siècle. Prendre à droite en direction du hameau de Buzon par l'ancienne route stratégique. Passer un premier embranchement puis un second en restant à gauche puis virer à droite sur un sentier escarpé qui gagne le hameau par l'escargot (site pique-nique).

Suivre la route à gauche sur 150 m et grimper un sentier à gauche. Dans Buzon, grimper à gauche jusqu'à la Vierge. Tourner à droite sur route stratégique et rejoindre le GR7 (rouge et blanc) qu'on emprunte à droite pour descendre à Brévoines (vue sur Langres). De Brévoines remonter vers le faubourg de St-Didier en passant sous la voie verte puis monter à travers les jardins. Monter jusqu'à la route sous remparts et

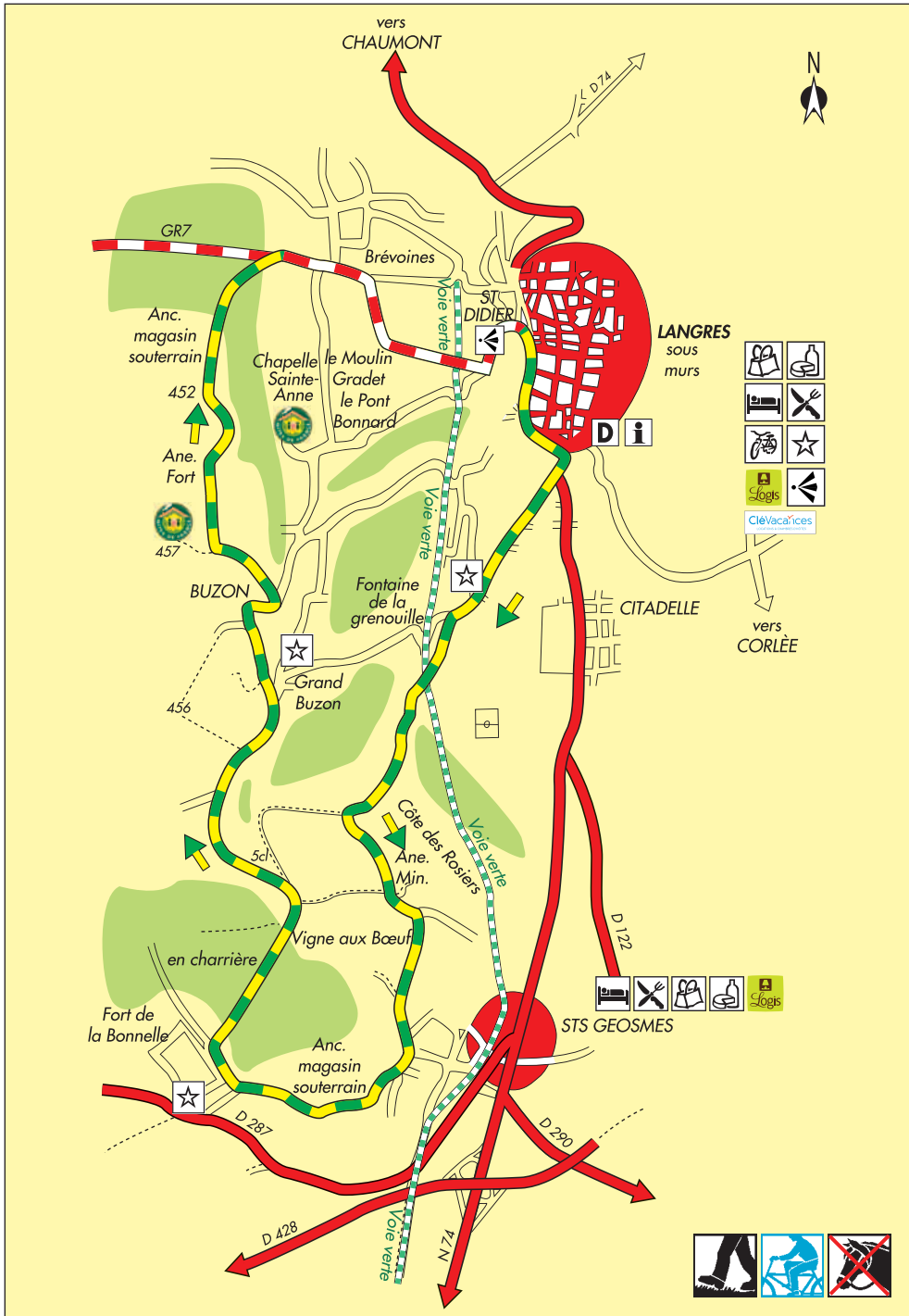
rejoindre la place Bel Air par les remparts à droite et le camping.



> En chemin

L'Escargot de Buzon a été construit au milieu du XIX^e siècle, au-dessus d'un vaste domaine de 8 hectares appartenant au Grand Séminaire de Langres. But de promenade dominicale des séminaristes, "l'Escargot" servait encore occasionnellement à des processions saisonnières s'enroulant sur le chemin périphérique spiralé, long de 150 mètres, jusqu'à ce que le Supérieur au sommet, puisse diriger la cérémonie sans élever la voix.

Les constructions du type "Escargot" ne sont pas rares dans la moitié sud de la Haute-Marne. Les architectes connaissent bien la signification de la spirale : "Le mouvement dans la permanence". De façon plus mystique, c'est l'élan vers l'infini, la quête de la perfection.





D Départ du circuit	Logis	Site de France	CleVacances
Location VTT/Vélos	Produits du terroir	Hôtel	Office du Tourisme
Pavillonnement	Restauration (tous types)	Site intéressant	Point de vue


(1:25000) IGN n° 3120 Est (Langres)
 (1:50000) IGN « Plein Air » et « Le Pays de Langres et des 4 Lacs »

13,5 km

4h à pied - 1h45 à VTT

Balisage vert-jaune 
 blanc-rouge 

Départ Langres, place Bel'Air, près de l'Office du Tourisme (parking)

Difficulté à VTT :  niveau facile