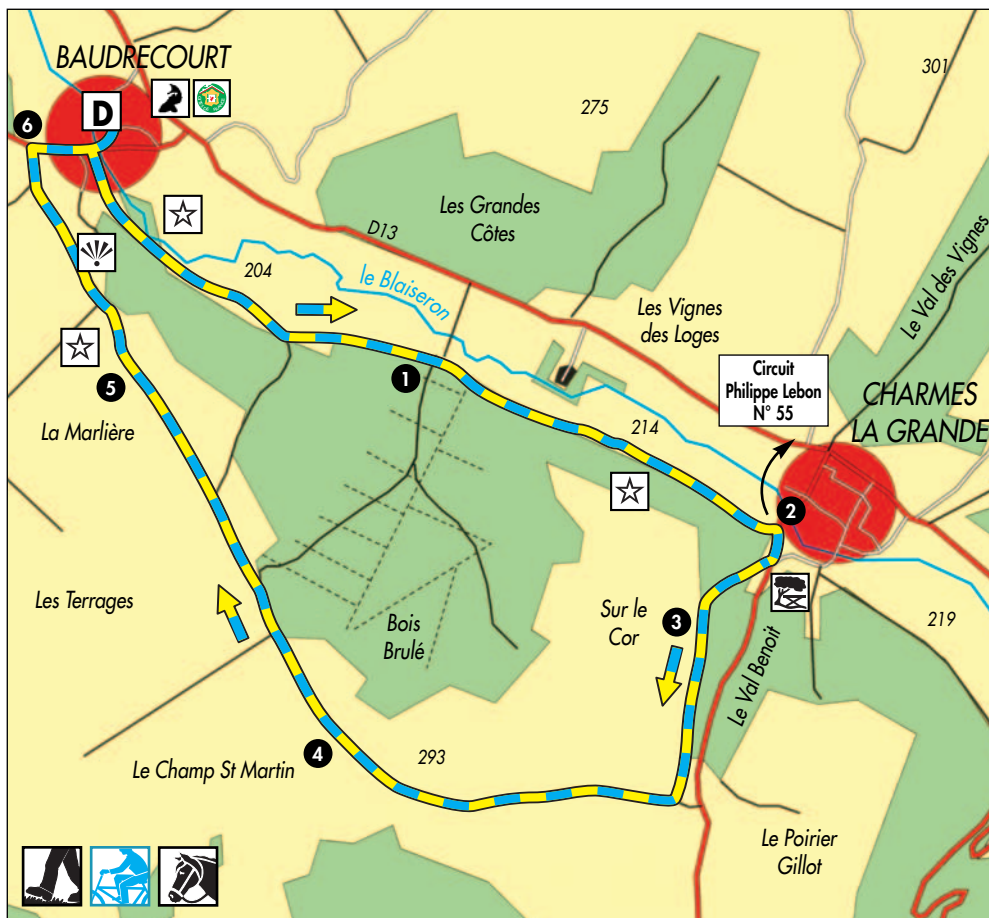


# Circuit des Ecoliers

Des secrets en Champagne

n°75

5 à 11 km



## > Descriptif

**D-** Depuis la place de la mairie, face à la salle des fêtes, prendre légèrement à gauche et franchir les deux ponts sur le Blaiseron. Tourner ensuite à gauche et longer la rue du moulin, qui quitte progressivement le village. Au bout de 300 m, prenez le temps d'observer l'ancien lavoir, caché en contrebas du chemin.

**1-** Continuer sur le chemin de gauche qui se poursuit entre le bois et le lit de la rivière. Un peu plus loin, une petite tranche monte dans le coteau. Un aller retour de 100 m vous permettra de découvrir un arbre remarquable, belle récompense après la montée...

**2-** A l'entrée de Charmes la Grande, où l'on retrouve le circuit Philippe Lebon, prendre à droite et suivre la route départementale qui monte légèrement sur 100 m. Tourner alors à droite par un chemin qui monte doucement puis plus fortement dans le coteau.

**3-** Un fois sur le plateau, longer la forêt en suivant le chemin de gauche. Au bout, tourner à droite par un chemin caillouteux qui traverse les champs. Un arbre isolé indique le point culminant du circuit, soit 293 m.

**4-** Le chemin devient herbeux et se poursuit en pente douce. Rejoindre la lisière de la forêt et passer devant la cabane de chasse. Poursuivre tout droit par le chemin blanc qui remonte légèrement.

**5-** Un peu plus loin sur la gauche, vous pourrez apercevoir un petit arboretum (le petit bois des écoles) réalisé par les élèves des classes de Baudrecourt et de Charmes la Grande. Continuer sur le chemin principal. A droite, on découvre un point de vue fort intéressant sur le village de Baudrecourt.


**6-** A la route, redescendre à droite dans le village et regagner le point de départ en passant par la petite ruelle.

## > En chemin


Le chemin reliant Baudrecourt à Charmes la Grande, entre le coteau et le Blaiseron, est idéal pour la découverte de la faune et de la flore caractéristiques des vallées et forêts haut-marnaises.

C'est sur ce chemin que les élèves des deux villages ont choisi de vous présenter quelques une de ces espèces, avec leurs mots et leurs dessins. Vous y rencontrerez donc le renard, le martin pêcheur, la grenouille, l'érable ou encore l'anémone sylvie...







*grenouille rouge*  
(*Rana temporaria* F. Renidés)




*Salamandre commune*  
(*Salamandrina atra*)




Gîtes de France




Départ du circuit




Point de Vue




Curiosité



aire pique-nique



Pêche



IGN n° 3017  
Est : Doulevant de  
Château

<b>8 km</b>	
 <b>2h00 à pied - 1h00 à VTT</b> <b>- 1h30 à cheval</b>	
<b>Balissage</b>	bleu-jaune 
<b>Départ</b>	Salle des fêtes de Baudrecourt
<b>Difficulté à VTT</b>	
circuit facile (niveau bleu) - une montée raide	

Illustration: Hervé LEGRAS