

« Montavoit et Pont Griselin »

Des secrets en Champagne

n°96

5 à 11 km

> Descriptif

Depuis la place, prendre la petite route à droite qui descend en direction de l'Abbaye. Au croisement, tourner à gauche et longer le site « d'entre deux eaux » (site classé), jusqu'au pont.

1. Arrivés sur la D 428, bifurquer à droite puis à 500 m, prendre la D 20 en direction de Bay sur Aube.

2. Après le pont dominant l'ancienne ferme de la forge, tourner à droite et emprunter le chemin rural jusqu'à la ferme du Chanoi.

Continuer sur le chemin qui part sur la droite et poursuivre tout droit en longeant le mur de pierre. Après quelques jolis points de vue sur Auberive, gagner la lisière du bois et continuer toujours dans la même direction jusqu'au croisement avec la route de Montavoit et le GR7 (balisage blanc et rouge).

3. Il est alors possible de regagner directement Auberive par le GR7 en prenant à droite et en franchissant le pont Griselin. Sinon, continuer tout droit le long de la route forestière.

4. Laisser le GR7 et suivre à gauche le balisage jaune-bleu. Continuer à monter le long de la route. Au croisement avec la route Romaine et la route de Dijon, continuer toujours tout droit jusqu'à l'enclos à gibier.

5. De là, bifurquer à droite pour redescendre dans le vallon de l'Acquenove en suivant à nouveau le GR7. Passer un virage en épingle pour continuer toujours tout droit. Traverser une nouvelle fois la route forestière de Dijon, puis continuer tout droit pour emprunter le chemin qui quitte la forêt pour longer la Combe Grand Claude sur votre gauche et le Tenoyon sur votre droite.

6. Retrouver la route forestière de Montavoit et franchir l'Aube sur le pont Griselin. Arrivés à la D 428, bifurquer à droite pour regagner le centre d'Auberive et le point de départ.

> En chemin

L'ABBAYE D'AUBERIVE

Ancienne et riche abbaye cistercienne, Auberive fut fondée en 1135 sur les bords de l'Aube par Saint Bernard et l'Evêque de Langres, Villain d'Aigrement, avec l'appui des seigneurs environnants (les Grancey, les Champlitte, les Rochetaillée et leurs vassaux).




Le monastère, particulièrement prospère au XIIe siècle, subit les ravages de la guerre de cent ans, des guerres de religion au XVIe siècle, puis de la guerre de trente ans au XVIIe siècle car il était situé à la frontière champenoise et bourguignonne. Les bâtiments alors en ruine furent reconstruits en partie au XVIIIe siècle (cloître), pour être achevés au XVIIIe.

L'abbaye d'Auberive fut rachetée comme bien national par le gendre de Denis Diderot, au sortir de la Révolution de 1789.

Le Pont Griselin a été construit en même temps que le château d'Auberive et son parc, après la Révolution. Il remplaçait l'ancien gué et la passerelle pour piétons qui menait autrefois à la grange de l'abbaye. Son nom proviendrait du nom du maçon qui l'a édifié.

10 km

🕒 2h30 à pied - 1h15 à VTT

Balisage bleu-jaune 
et vert-jaune 
GR7 blanc-rouge 

Départ Auberive, Place de la Maison du Pays d'Auberive

Difficulté à VTT
circuit facile (niveau bleu)




 IGN n° 3120 Ouest
(1/25000)



Illustration : Hervé LE GRAPET